

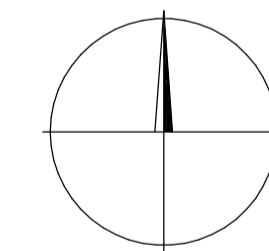
TU 1401 015

k.ú. Nový Bydžov

± 1035600

BOD VYTYČOVACÍ SÍTĚ

- o 2378 Bude zachován
- o 2382 Bude zničen
- o 2376 Při ochraně může být zachován
- o 4002 Pomocný bod, dočasné stab.

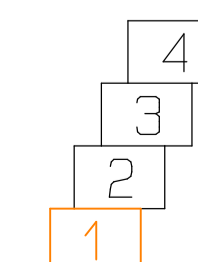


SEZNAM PS, SO :

- PS 01-01 Stanční zabezpečovací zařízení v ZST Nový Bydžov
- PS 02-01 Sidelovací zařízení v ZST Nový Bydžov
- SO 03-01 Napájení NN v ZST Nový Bydžov
- SO 03-02 Rozvody NN v ZST Nový Bydžov
- SO 03-03 EDV v ZST Nový Bydžov

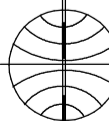
TU 1401 014

KLAD MAPOVÝCH LISTŮ



signal  
PROJEKT

Vrdeňská 55, 639 00 Brno

Katastrální území Nový Bydžov, Sloupsko nad Cidlinou	Vyhotovil V. Vyskočil, P. Putna	Kontroloval Ing. Svatopluk Stokláška	 GEOMETRA  zeměměřická kancelář s.r.o. KYJOV, Masarykovo nám. 63  tel. 518 611 666 ICO - 253 287 27
Investor Objednavatel:	Správa železnic, s.o., Dílenské 1003/7, Nové Město, 1000 Praha 1 Signal Projekt s.r.o., Vrdeňská 55, 639 00 Brno		
Název zakázky :			
Oprava zabezpečovacího zařízení v žst. Nový Bydžov			
Geodetický podklad - Vytyčovací síť	Část: 1.3	Zakázka č. Datum Souř.systém Výškový syst.	349/2020 1/2021 S-JTSK Bpv
Přehled bodového pole - vytyčovací síť	Príloha: 2.1	Meritko 1 : 1000	